








**CARTOGRAFÍA DAS FAIXAS SECUNDARIAS DE XESTIÓN DE BIOMASA**

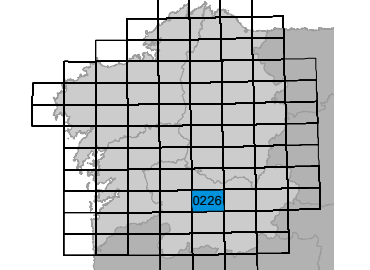
-  Parcelas afectadas
-  Faixa Protección 50m
-  Solo de Nucleo Rural
-  Solo Urbano
-  Solo Urbanizable
-  Delimitación Automática
-  Delimitación Enviada polo Concello

Parcelas afectadas por faixas de 50 metros entorno a núcleos

Coordenadas das esquinas da folla

UTM ED50 Fuso 29	x	y	Xeográficas ETRS89	Latitude
			Longitude	
1	601389,3	4687733,3	-7:46:15,0	42:20:00,0
2	604822,0	4687783,8	-7:43:45,0	42:20:00,0
3	604856,6	4685470,5	-7:43:45,0	42:18:45,0
4	601422,7	4685420,0	-7:46:15,0	42:18:45,0

Proxección U.T.M. Fuso 29  
Escala de CRS80  
Sistema de referencia ETRS89



Folla: 0226A-0301