
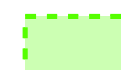







CARTOGRAFÍA DAS FAIXAS SECUNDARIAS DE XESTIÓN DE BIOMASA

-  Parcelas afectadas
-  Faixa Protección 50m
-  Solo de Nucleo Rural
-  Solo Urbano
-  Solo Urbanizable
-  Delimitación Automática
-  Delimitación Enviada polo Concello

Parcelas afectadas por faixas de 50 metros entorno a núcleos

Coordenadas das esquinas da folla

UTM ED50 Fuso 29	X	Y	Xeográficas ETRS89 Longitude	Latitude
1	597988,9	4685371,3	-7.48:45,0	42:18:45,0
2	601422,7	4685420,0	-7:46:15,0	42:18:45,0
3	601456,1	4683106,8	-7:46:15,0	42:17:30,0
4	598021,1	4683058,0	-7:48:45,0	42:17:30,0

Proxección U.T.M. Fuso 29
Escala de GRSS0
Sistema de referencia ETRS89

