








CARTOGRAFÍA DAS FAIXAS SECUNDARIAS DE XESTIÓN DE BIOMASA

-  Parcelas afectadas
-  Faixa Protección 50m
-  Solo de Nucleo Rural
-  Solo Urbano
-  Solo Urbanizable
-  Delimitación Automática
-  Delimitación Enviada polo Concello

Parcelas afectadas por faixas de 50 metros entorno a núcleos

Coordenadas das esquinas da folla

UTM ED50 Fuso 29	Xeográficas ETRS89	
	Longitude	Latitude
1 594523,8	4687637,4	-7:51:15,0 42:20:00,0
2 597956,6	4687684,5	-7:48:45,0 42:20:00,0
3 597988,9	4685371,3	-7:48:45,0 42:18:45,0
4 594555,0	4685324,2	-7:51:15,0 42:18:45,0

Proxección U.T.M. Fuso 29
Escala de CRS89
Sistema de referencia ETRS89



Folla: 0226A-0101

