








**CARTOGRAFÍA DAS FAIXAS SECUNDARIAS DE XESTIÓN DE BIOMASA**

- |  |  |  |
|--|--|--|
|  Parcelas afectadas   |  Solo de Nucleo Rural |  Delimitación Automática            |
|  Faixa Protección 50m |  Solo Urbano          |  Delimitación Enviada polo Concello |
|  |  Solo Urbanizable     |  |

**Parcelas afectadas por faixas de 50 metros entorno a núcleos**

Coordenadas das esquinas da folla

UTM ED50 Fuso 29	X	Y	Xeográficas ETRS89	LatITUDE
1	604787,4	4690097,0	-7:43:45,0	42:21:15,0
2	608219,0	4690149,2	-7:41:15,0	42:21:15,0
3	608254,7	4687835,9	-7:41:15,0	42:20:00,0
4	604822,0	4687783,8	-7:43:45,0	42:20:00,0

Proxección U.T.M. Fuso 29  
 Elipsóide GRS80  
 Sistema de referencia ETRS89

