








CARTOGRAFÍA DAS FAIXAS SECUNDARIAS DE XESTIÓN DE BIOMASA

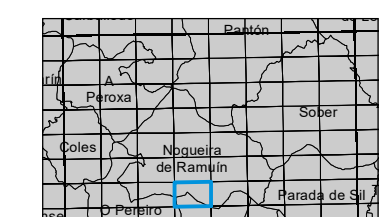
-  Parcelas afectadas
-  Faixa Protección 50m
-  Solo de Nucleo Rural
-  Solo Urbano
-  Solo Urbanizable
-  Delimitación Automática
-  Delimitación Enviada polo Concello

Parcelas afectadas por faixas de 50 metros entorno a núcleos

Coordenadas das esquinas da folla

UTM ED50 Fuso 29	Xeográficas ETRS89	
	Longitude	Latitude
1 604752,9 4692410,3	-7.43.45,0	42.22.30,0
2 608183,3 4692462,5	-7.41.15,0	42.22.30,0
3 608219,0 4690149,2	-7.41.15,0	42.21.15,0
4 604787,4 4690097,0	-7.43.45,0	42.21.15,0

Proxección U.T.M. Fuso 29
Escala de GRSS0
Sistema de referencia ETRS89



Folla: 0188A-0407

