
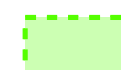







INSTITUTO IET  
 DE ESTUDIOS DO TERRITORIO  
 Cartografía elaborada polo Instituto de Estudos do Territorio

**CARTOGRAFÍA DAS FAIXAS SECUNDARIAS DE XESTIÓN DE BIOMASA**

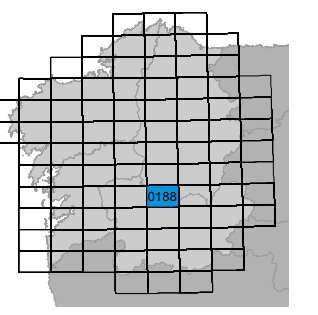
-  Parcelas afectadas
-  Faixa Protección 50m
-  Solo de Nucleo Rural
-  Solo Urbano
-  Solo Urbanizable
-  Delimitación Automática
-  Delimitación Enviada polo Concello

Parcelas afectadas por faixas de 50 metros entorno a núcleos

Coordenadas das esquinas da folla

UTM ED50 Fuso 29		Xeográficas ETRS89		
X	Y	Longitude	Latitude	
1	601355,9	4690046,6	-7:46:15,0	42:21:15,0
2	604787,4	4690097,0	-7:43:45,0	42:21:15,0
3	604822,0	4687783,8	-7:43:45,0	42:20:00,0
4	601389,3	4687733,3	-7:46:15,0	42:20:00,0

Proxección U.T.M. Fuso 29  
 Elipsoidal GRS80  
 Sistema de referencia ETRS89



Folla: 0188A-0308