








CARTOGRAFÍA DAS FAIXAS SECUNDARIAS DE XESTIÓN DE BIOMASA

-  Parcelas afectadas
-  Faixa Protección 50m
-  Solo de Nucleo Rural
-  Solo Urbano
-  Solo Urbanizable
-  Delimitación Automática
-  Delimitación Enviada polo Concello

Parcelas afectadas por faixas de 50 metros entorno a núcleos

Coordenadas das esquinas da folla

UTM ED50 Fuso 29	X	Y	Xeográficas ETRS89 Longitude	Latitude
1	601255,5	4696986,4	-7:46:15,0	42:25:00,0
2	604683,7	4697036,9	-7:43:45,0	42:25:00,0
3	604718,3	4694723,6	-7:43:45,0	42:23:45,0
4	601288,9	4694673,1	-7:46:15,0	42:23:45,0

Proxección U.T.M. Fuso 29
 Elipsoide GRS80
 Sistema de referencia ETRS89

