








**CARTOGRAFÍA DAS FAIXAS SECUNDARIAS DE XESTIÓN DE BIOMASA**

-  Parcelas afectadas
-  Faixa Protección 50m
-  Solo de Nucleo Rural
-  Solo Urbano
-  Solo Urbanizable
-  Delimitación Automática
-  Delimitación Enviada polo Concello

Parcelas afectadas por faixas de 50 metros entorno a núcleos

Coordenadas das esquinas da folla

UTM ED50 Fuso 29	X	Y	Xeográficas ETRS89 Longitude	Latitude
1	597891,9	4692311,1	-7:48:45,0	42:22:30,0
2	601322,4	4692359,9	-7:46:15,0	42:22:30,0
3	601355,9	4690046,6	-7:46:15,0	42:21:15,0
4	597924,3	4689997,8	-7:48:45,0	42:21:15,0

Proxección U.T.M. Fuso 29  
Escala de CRS89  
Sistema de referencia ETRS89

