
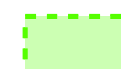


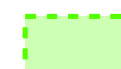




INSTITUTO IET
 DE ESTUDIOS DO TERRITORIO
 Cartografía elaborada polo Instituto de Estudos do Territorio

CARTOGRAFÍA DAS FAIXAS SECUNDARIAS DE XESTIÓN DE BIOMASA

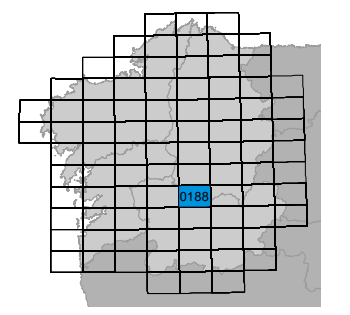
-  Parcelas afectadas
-  Solo de Nucleo Rural
-  Solo Urbano
-  Solo Urbanizable
-  Faixa Protección 50m
-  Delimitación Automática
-  Delimitación Enviada polo Concello

Parcelas afectadas por faixas de 50 metros entorno a núcleos

Coordenadas das esquinas da folla

UTM ED50 Fuso 29	X	Y	Xeográficas ETRS89 Longitude	Latitude
1	597859,6	4694624,4	-7:48:45,0	42:23:45,0
2	601288,9	4694673,1	-7:46:15,0	42:23:45,0
3	601322,4	4692359,9	-7:46:15,0	42:22:30,0
4	597891,9	4692311,1	-7:48:45,0	42:22:30,0

Proxección U.T.M. Fuso 29
 Elipsoidal GRS80
 Sistema de referencia ETRS89



Folla: 0188A-0206