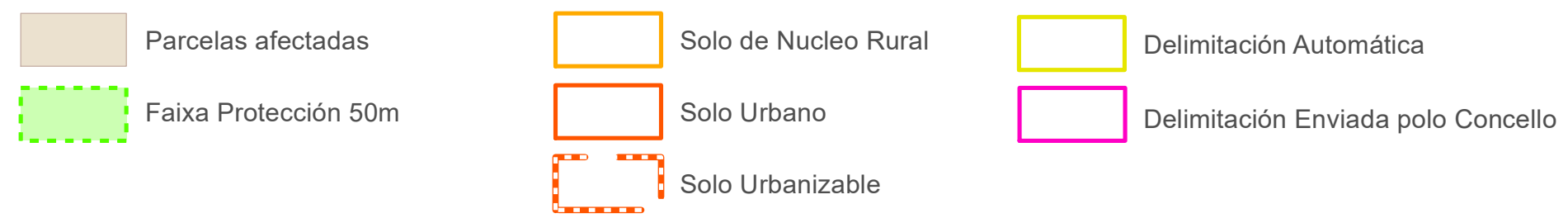


CARTOGRAFÍA DAS FAIXAS SECUNDARIAS DE XESTIÓN DE BIOMASA


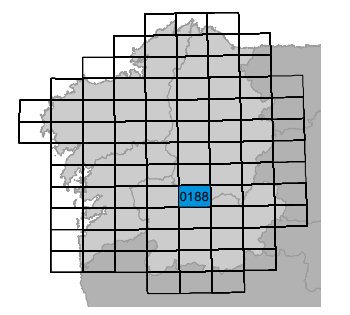
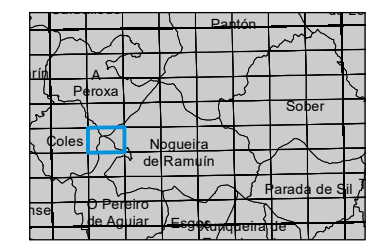


Parcelas afectadas por faixas de 50 metros entorno a núcleos

Coordenadas das esquinas da folla

UTM ED50 Fuso 29	X	Y	Xeográficas ETRS89 Longitude	Latitude
1	597827,3	4696037,6	-7.48.45,0	42.25.00,0
2	601255,5	4696086,4	-7.46.15,0	42.25.00,0
3	601288,9	4694673,1	-7.46.15,0	42.23.45,0
4	597859,6	4694624,4	-7.48.45,0	42.23.45,0

Proyección U.T.M. Fuso 29
Escala de GRSS0
Sistema de referencia ETRS89

Folla: 0188A-0205