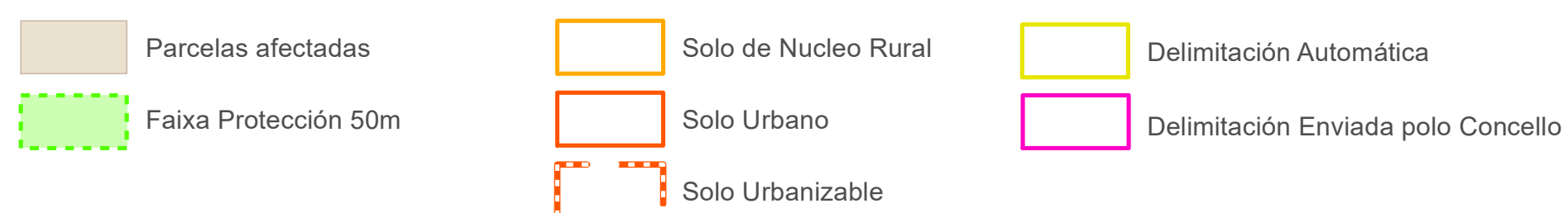


CARTOGRAFÍA DAS FAIXAS SECUNDARIAS DE XESTIÓN DE BIOMASA


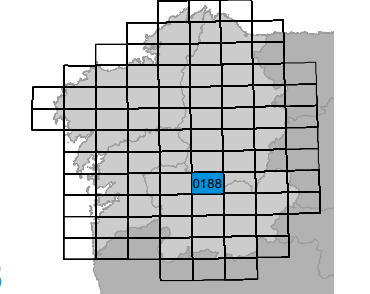
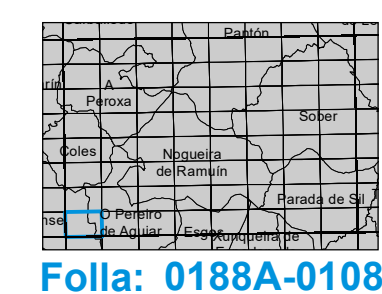


Parcelas afectadas por faixas de 50 metros entorno a núcleos

Coordenadas das esquinas da folla

UTM ED50 Fuso 29	X	Y	Xeográficas ETRS89 Longitude	Latitude
1	594492,7	4689950,7	-7:51:15,0	42:21:15,0
2	597924,3	4689997,8	-7:48:45,0	42:21:15,0
3	597956,6	4687684,5	-7:48:45,0	42:20:00,0
4	594523,8	4687637,4	-7:51:15,0	42:20:00,0

Proxección U.T.M. Fuso 29
Escala de GRSS0
Sistema de referencia ETRS89

Folla: 0188A-0108