








**CARTOGRAFÍA DAS FAIXAS SECUNDARIAS DE XESTIÓN DE BIOMASA**

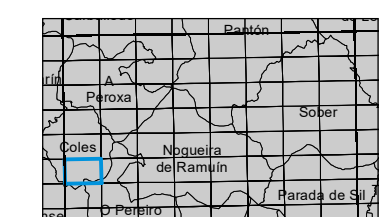
-  Parcelas afectadas
-  Faixa Protección 50m
-  Solo de Nucleo Rural
-  Solo Urbano
-  Solo Urbanizable
-  Delimitación Automática
-  Delimitación Enviada polo Concello

Parcelas afectadas por faixas de 50 metros entorno a núcleos

Coordenadas das esquinas da folla

UTM ED50 Fuso 29	Xeográficas ETRS89		Latitude
	X	Y	
1	594430,3	4694577,3	-7:51:15,0
2	597859,6	4694624,4	-7:48:45,0
3	597891,9	4692311,1	-7:48:45,0
4	594461,5	4692264,0	-7:51:15,0

Proxección U.T.M. Fuso 29  
Escala: GRSS0  
Sistema de referencia ETRS89



Folla: 0188A-0106

